Państwowe
Gospodarstwo Wodne
Wody Polskie

Starostwo Powiatowe w Tczewie
1092211
Data wpływu: 2024-07-02
2024-07-02 10:46:58
21758/2024 (dost. poczta.)

Państwowe Gospodarstwo Wodne
Wody Polskie
Nadzór Wodny w Tczewie
ul. 30 stycznia 50
83-110 Tczew

SPRAWOZDANIE Z DZIAŁAŃ PODEJMOWANYCH NA TERENIE NADZORU WODNEGO W TCZEWIE NA OBSZARACH POWIATÓW: TCZEWSKIEGO, ŚWIECKIEGO, GDAŃSKIEGO, M. GDAŃSK, KWIDZYŃSKIEGO, SZTUMSKIEGO, MALBORSKIEGO, NOWODWORSKIEGO, STAROGARDZKIEGO ZA ROK 2023

Państwowe Gospodarstwo Wodne
Wody Polskie
Nadzór Wodny w Tczewie
ul. 30 Stycznia 50, 83-110 Tczew

Tczew, czerwiec 2024 rok

Spis treści:

1. Podstawa prawna sprawozdania
2. Obszar działania Nadzoru Wodnego wraz z mapą i krótką charakterystyką.
3. Zestawienie gmin znajdujących się na terenie działania Nadzoru Wodnego.
4. Zakres prac wykonanych na terenie działania Nadzoru Wodnego.
5. Ilość i rodzaj spraw prowadzonych przez Nadzór Wodny.
6. Pozostałe informacje.

1. Podstawa prawna sprawozdania.

W związku z obowiązkiem wynikającym z zapisów art. 250 ust. 10 ustawy z 20 lipca 2017 r. Prawo wodne (Dz. U. z 2023 r. poz. 1478 ze zm.) przedstawiam Radzie Powiatu (Miasta) roczne sprawozdanie z działań podejmowanych w roku 2023, na terenie powiatów tczewskiego, świeckiego, gdańskiego, m. Gdańsk, kwidzyńskiego, sztumskiego, malborskiego, nowodworskiego, starogardzkiego, przez Państwowe Gospodarstwo Wodne Wody Polskie, Regionalny Zarząd Gospodarki Wodnej w Gdańsku, Zarząd Zlewni w Tczewie, Nadzór Wodny w Tczewie.

Do podstawowych zadań Nadzoru Wodnego należy w szczególności:

a) prowadzenie Biura Obsługi Klienta (BOK) oraz biura podawczego w zakresie właściwości nadzoru wodnego,
b) prowadzenie postępowań administracyjnych w zakresie zgłoszeń wodnoprawnych,
c) prowadzenie postępowań administracyjnych w sprawach dotyczących zwolnienia od zakazu grodzenia nieruchomości przyległych do publicznych śródlądowych wód powierzchniowych,
d) załatwianie skarg i wniosków, oraz prowadzenie ich rejestru,
e) monitorowanie sytuacji na rzekach i ciekach naturalnych oraz informowanie Zarządu Zlewni o zagrożeniach w sytuacji wystąpienia ekstremalnych zjawisk hydrologicznych, prowadzenie współpracy z Centrum Operacyjnym Ochrony Przeciwpowodziowej RZGW,
f) opiniowanie przekroczenia cieków, przepustów, lokalizacji budynków, wylotów z kanalizacji, stawów, ujęć wody, zbiorników wodnych i innych obiektów,
g) dokonywanie okresowych przeglądów wód i urządzeń wodnych,
h) współudział w przygotowywaniu planu w zakresie utrzymania wód, urządzeń wodnych, usuwania szkód oraz uzyskiwania wymaganych prawem decyzji pozwalających na prowadzenie prac utrzymaniowych,
i) dokonywanie odczytów wskazań urządzeń pomiarowych,
j) utrzymywanie i eksploatacja urządzeń wodnych oraz cieków naturalnych będących własnością Skarbu Państwa - PGW Wody Polskie oraz ich nadzór nad realizacją prac wykonywanych przez firmy zewnętrzne,
k) współpraca z jednostkami samorządowymi oraz organami odpowiedzialnymi za ochronę środowiska i gospodarkę wodną w zakresie właściwości nadzoru wodnego,
l) zapewnienie oznakowania, utrzymywania i kontroli szlaków żeglugowych na śródlądowych drogach wodnych,
m) współudział w zakresie nadzoru nad wykonywaniem obowiązków użytkowników obwodów rybackich,
n) współpraca w akcji powodziowej i szacowaniu szkód powodziowych,
o) administrowanie obiektami nadzoru wodnego.

2. Obszar działania Nadzoru Wodnego wraz z mapą i krótką charakterystyką.

Nadzór Wodny w Tczewie obejmuje swoim zasięgiem głównie powiat tczewski, a także część powiatów świeckiego, gdańskiego, m. Gdańsk, kwidzyńskiego, sztumskiego, malborskiego, nowodworskiego, starogardzkiego. Całkowita powierzchnia obszaru objęta zasięgiem NW w Tczewie wynosi 535,67 km². Hydrograficznie Nadzór Wodny obejmuje zlewnie rzeki Wisły od ujścia do Zatoki Gdańskiej do ujścia rzeki Mątawy wraz z urządzeniami wodnymi na Nizinie Walichnowskiej i Opaleńskiej (bez zlewni rzeki Wierzycy).
Długość cieków wynosi 268,50 km, kanałów 52,92 km, wałów p. pow. 116,60 km (w tym wałów przeciwpowodziowych rzeki Wisły 107,10 km), szlaków żeglugowych 89 km, jazy 4 szt., budowle wpustowe i spustowe 5 szt., przepusty z piętrzeniem 10 szt., przepusty wałowe 7 szt., zastawki 1 szt., stopnie korekcyjne 39 szt., na terenie administrowanym przez NW w Tczewie.

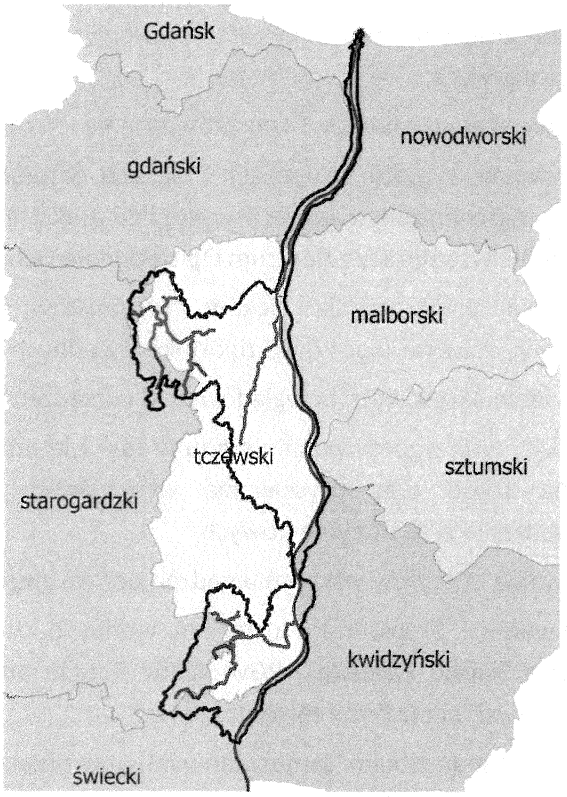

Mapa NW Tczew z naniesionymi głównymi ciekami i granicami powiatów

3. Zestawienie gmin znajdujących się na terenie działania Nadzoru Wodnego.

Zarząd Zlewni	Nadzór Wodny	Powiat	Gmina
Zarząd Zlewni w Tczewie	*Tczew*	*TCZEWSKI*	*Miasto i Gmina Gniew*
			Pelplin (obszar wiejski)
			Subkowy
			Gmina Tczew
			Miasto Tczew
		ŚWIECKI	*Miasto i Gmina Nowe*
		GDAŃSKI	*Suchy Dąb*
			Cedry Wielkie

		m. Gdańsk	*Gdańsk*
		KWIDZYŃSKI	*Sadlinki*
			Kwidzyn
			Ryjewo
		SZTUMSKI	*Sztum (obszar wiejski)*
		MALBORSKI	*Miłoradz*
			Lichnowy
		NOWODWORSKI	*Ostaszewo*
			Stegna
		STAROGARDZKI	*Smętowo Graniczne*
			Starogard Gdański (obszar wiejski)

4. Zakres prac utrzymaniowych wykonanych na terenie działania NW w Tczewie na terenie powiatu tczewskiego

L.p.	Gmina	Nazwa zrealizowanego zadania – wały koszenie	Opis zadania	Wartość wykonanych prac
I KOSZENIE WAŁÓW				
1	*Miasto i Gmina Gniew*	*Koszenie wału przeciwpowodziowego lewego rz. Wisła – Nizina Walichnowska i Nizina Opaleńska, rz. Struga Młyńsk*	*Koszenie wałów p. pow. rzeki Wisły - 15,4 km Wał rz. Struga Młyńsk - 2.9 km - 45 008,13 zł*	*70 998,00 zł.*
2	*Pelplin*		*Koszenie wałów p. pow. rzeki Wisły - 5,1 km - 17 440,57 zł*	
3	*Subkowy*		*Koszenie wałów p. pow. rzeki Wisły - 2,5 km - 8 549,300 zł*	
4	*Miasto i Gmina Tczew*	*Koszenie wału przeciwpowodziowego lewego rz. Wisła – Nizina Tczewska*	*Koszenie wałów p. pow. rzeki Wisły – 5,8 km - 21 849,83 zł.* *Koszenie wałów p. pow. Kanału Młyńskiego - 6,6 km - 6 357,32 zł.*	*28 207,15 zł*
II KOSZENIE WAŁÓW				
1	*Miasto i Gmina Gniew*	*Koszenie wału przeciwpowodziowego lewego rz. Wisła – Nizina Walichnowska i Nizina Opaleńska, wału rz. Struga Młyńsk*	*Koszenie wałów p. pow. rzeki Wisły - 15,4 km Wał rz. Struga Młyńsk - 2,9 km - 44 712,13 zł*	*70 702,00 zł*
2	*Pelplin*		*Koszenie wałów p. pow. rzeki Wisły - 5,1 km - 17 440,57 zł*	

3	*Subkowy*		*Koszenie wałów p. pow. rzeki Wisły - 2,5 km - 6 549,30 zł*	
4	*Miasto i Gmina Tczew*	*Koszenie wału przeciwpowodziowego lewego rz. Wisła – Nizina Tczewska i wałów Kanału Młyńskiego*	*Koszenie wałów p. pow. rzeki Wisły – 5,8 km - 18 728,43 zł.* *Koszenie wałów p. pow. Kanału Młyńskiego - 6,6 km - 4 767,99 zł.*	*23 496,42 zł*

OCZYSZCZANIE Z ROŚLINNOŚCI KORYT RZEK I KANAŁÓW

L.p.	Gmina	Nazwa zrealizowanego zadania – cieki, kanały	Opis zadania	Wartość wykonanych prac
1	*Miasto i Gmina Gniew*	1. *Oczyszczenie z roślinności koryta kanałów i rzek na terenie działania Nadzoru Wodnego w Tczewie* *Kanały: Graniczny, Jeziorniak II, Walichnowski, Wałowy* *Rzeki: Struga Młyńsk, Swarożynka, Szpęgawa, Damaszka Czysta*	*Koszenie skarp i dna cieków – 18,9 km - 116502,88 zł*	***687 739,26 zł***
2	*Pelplin*		*Koszenie skarp i dna cieków – 27,0 km - 171 802,00 zł*	
3	Subkowy		*Koszenie skarp i dna cieków - 14,9 km – 76 8378,23 zł*	
4	Gmina Tczew		*Koszenie skarp i dna cieków, umocnienie stopy skarp, remont budowli – 17,9 km – 134 049,72 zł.*	
5	Miasto Tczew		*Koszenie skarp i dna cieków, naprawa skarp, zabudowa wyrw. – 3,4 km – 188 547,43 zł*	

Zakres prac wykonanych na terenie działania NW w Tczewie na terenie powiatu gdańskiego

L.p.	Gmina	Nazwa zrealizowanego zadania – wały koszenie	Opis zadania	Wartość wykonanych prac
I KOSZENIE WAŁÓW				
1	*Suchy Dąb*	*Koszenie wału przeciwpowodziowego lewego rz. Wisła*	*Koszenie wałów p. pow. rzeki Wisły - 7,4 km - 28 866,80 zł*	***75 044,02 zł***
2	*Cedry Wielkie*		*Koszenie wałów p. pow. rzeki Wisły - 10,9 km - 46 177,22 zł*	
II KOSZENIE WAŁOW				
1	*Suchy Dąb*	*Koszenie wału przeciwpowodziowego lewego rz. Wisła*	*Koszenie wałów p. pow. rzeki Wisły - 7,4 km - 24742,24 zł*	***51 375,89 zł***
2	*Cedry Wielkie*		*Koszenie wałów p. pow. rzeki Wisły - 10,9 km - 38 526,92 zł*	

Zakres prac wykonanych na terenie działania NW w Tczewie na terenie m. Gdańsk

L.p.	Gmina	Nazwa zrealizowanego zadania – wały koszenie	Opis zadania	Wartość wykonanych prac
I KOSZENIE WAŁÓW				
1	*m. Gdańsk*	*Koszenie wału przeciwpowodziowego lewego rz. Wisła*	*Koszenie wałów p. pow. rzeki Wisły -5,8 km*	***17 599,68zł***
II KOSZENIE WAŁÓW				
1	*m. Gdańsk*	*Koszenie wału przeciwpowodziowego lewego rz. Wisła*	*Koszenie wałów p. pow. rzeki Wisły - 5,8 km*	***16 315,40 zł***

Zakres prac wykonanych na terenie działania NW w Tczewie na terenie powiatu sztumskiego

L.p.	Gmina	Nazwa zrealizowanego zadania – wały koszenie	Opis zadania	Wartość wykonanych prac
I KOSZENIE WAŁÓW				
1	*Sztum*	*Koszenie wału przeciwpowodziowego prawego rz. Wisła*	*Koszenie wałów p. pow. rzeki Wisły - 3,8 km*	***18 200,86 zł***
II KOSZENIE WAŁÓW				
1	*Sztum*	*Koszenie wału przeciwpowodziowego prawego rz. Wisła*	*Koszenie wałów p. pow. rzeki Wisły - 3,8 km*	***18 200,86 zł***

Zakres prac wykonanych na terenie działania NW w Tczewie na terenie powiatu malborskiego

L.p.	Gmina	Nazwa zrealizowanego zadania – wały koszenie	Opis zadania	Wartość wykonanych prac
I KOSZENIE WAŁÓW				
1	*Miłoradz*	*Koszenie wału przeciwpowodziowego prawego rz. Wisła*	*Koszenie wałów p. pow. rzeki Wisły - 16,1 km - 56 105,38 zł*	***85 174,14 zł***
2	*Lichnowy*		*Koszenie wałów p. pow. rzeki Wisły - 8,9 km - 29 068,76 zł*	
II KOSZENIE WAŁÓW				
1	*Miłoradz*	*Koszenie wału przeciwpowodziowego prawego rz. Wisła*	*Koszenie wałów p. pow. rzeki Wisły - 16,1 km - 56 105,38 zł*	***85 174,14 zł***
2	*Lichnowy*		*Koszenie wałów p. pow. rzeki Wisły - 8,9 km - 29 068,76zł*	

Zakres prac wykonanych na terenie działania NW w Tczewie na terenie powiatu nowodworskiego

L.p.	Gmina	Nazwa zrealizowanego zadania – wały koszenie	Opis zadania	Wartość wykonanych prac
I KOSZENIE WAŁÓW				
1	*Ostaszewo*	*Koszenie wału przeciwpowodziowego prawego rz. Wisła*	*Koszenie wałów p. pow. rzeki Wisły - 14,0 km - 51 318,88 zł*	***90 159,18 zł***
2	*Stegna*		*Koszenie wałów p. pow. rzeki Wisły - 9,6 km -38 840,30 zł*	
II KOSZENIE WAŁOW				
1	*Ostaszewo*	*Koszenie wału przeciwpowodziowego prawego rz. Wisła –*	*Koszenie wałów p. pow. rzeki Wisły - 14,0 km - 45 670,92 zł*	***82 019,40 zł***
2	*Stegna*		*Koszenie wałów p. pow. rzeki Wisły - 9,6 km - 36 348,48 zł*	

Zakres prac wykonanych na terenie działania NW w Tczewie na terenie powiatu starogardzkiego

L.p.	Gmina	Nazwa zrealizowanego zadania – cieki kanały	Opis zadania	Wartość wykonanych prac
1	*Starogard Gdański (obszar wiejski)*	*1.Oczyszczenie z roślinności koryta kanałów i rzek na terenie działania Nadzoru Wodnego w Tczewie*	*Koszenie skarp i dna rz. Swarożynka, Szpęgawa - 2,5 km - 10 102,77 zł*	***19 007,71 zł***
2	*Smętowo Graniczne*	*Rzeki: Swarożynka, Szpęgawa, Struga Młyńsk*	*rz. Struga Młyńsk - 1,7 km - 8 905,00 zł*	

Zakres prac wykonanych na terenie działania NW w Tczewie na terenie powiatu świeckiego

L.p.	Gmina	Nazwa zrealizowanego zadania – cieki kanały	Opis zadania	Wartość wykonanych prac
1	*Nowe (obszar wiejski)*	*Oczyszczenie z roślinności koryta rzek: dot. rz. Struga Młyńsk*	*Koszenie skarp, hakowanie dna rz. Struga Młyńsk - 0,3 km*	***1 557,28 zł***

Nadzór Wodny w Tczewie na terenie powiatu kwidzyńskiego administruje 34,32 km rzeki Wisły, wraz z międzywalem. Cały odcinek żeglowny.

W dniu 09.01.2023 r. lodołamacze wykonały patrol odcinka rzeki Wisły na odcinku Pzregalina - Korzeniewo.

W sezonie 2022/2023 wystąpiły krótkotrwałe spadki temperatur poniżej - 21°C, jednak nie doprowadziło to do powstania znaczących zjawisk lodowych w postaci spływu śryżu, lodu brzegowego czy powstania stałej pokrywy lodowej.
W związku z korzystną sytuacją hydrometeorologiczną i brakiem zjawisk lodowych, nie było konieczności przeprowadzania akcji lodołamania dnia 01.03.2021 zakończono zimową osłonę na Dolnej Wiśle w sezonie 2022/2023.

5. Liczba spraw wpływających i prowadzonych przez Nadzór Wodny.

Podstawa prawna: Prawo wodne z 20 lipca 2017r. Dz. U. 2021. 621

Kwartał	Zgody wodnoprawne na podstawie art. 397 ust. 3 pkt 3 (w związku z art. 240 ust. 5 pkt 1)	Ilość spraw wpływających do NW (wnioski, skargi, inne)
I	10	110
II	11	80
III	8	80
IV	11	70
ROCZNIE	**40**	**340**

6. Pozostałe informacje.

Przed sezonem 2023 wystawiono znaki żeglugowe, które korygowano w trakcie sezonu.

Wały przeciwpowodziowe rzeki Wisły – 106 km oraz pozostałe wały 9,6 km są w sposób ciągły monitorowane przez operatorów urządzeń p. pow. zatrudnionych przez firmę zewnętrzną.

Ponadto tak zwanymi własnymi siłami przy użyciu grupy wsparcia z Przegaliny oraz przy pomocy operatorów obiektów p. pow. usuwano na bieżąco lokalne przetamowania, zatory by zapewnić sprawność cieków, czyli umożliwić swobodny spływ wód.

KIEROWNIK
Nadzoru Wodnego w Tczewie

Grzegorz Brzozowski

Państwowe Gospodarstwo Wodne
Wody Polskie
Nadzór Wodny w Starogardzie Gdańskim
ul. Hallera 13
83-200 Starogard Gdański

SPRAWOZDANIE Z DZIAŁAŃ PODEJMOWANYCH NA TERENIE NADZORU WODNEGO W STAROGARDZIE GDAŃSKIM NA OBSZARACH POWIATÓW STAROGARDZKIEGO I TCZEWSKIEGO ZA ROK 2023

Starogard Gdański, czerwiec 2024 rok

Spis treści:

1. **Podstawa prawna sprawozdania.**
2. **Obszar działania Nadzoru Wodnego wraz z mapą i krótką charakterystyką.**
3. **Zestawienie gmin znajdujących się na terenie działania Nadzoru Wodnego.**
4. **Zakres prac wykonanych na terenie działania Nadzoru Wodnego.**
5. **Ilość i rodzaj spraw prowadzonych przez Nadzór Wodny.**
6. **Pozostałe informacje, zadania i działania podejmowane na terenie Nadzoru Wodnego w Starogardzie Gdańskim.**

1. Podstawa prawna sprawozdania.

W związku z obowiązkiem wynikającym z zapisów art. 250 ust. 10 ustawy z 20 lipca 2017 r. Prawo wodne (t.j. Dz. U. z 2023 r. poz. 1478 ze zm.) przedstawiam Radzie Powiatu (Miasta) roczne sprawozdanie z działań podejmowanych w roku 2023, na terenie powiatów starogardzkiego oraz tczewskiego przez Państwowe Gospodarstwo Wodne Wody Polskie Regionalny Zarząd Gospodarki Wodnej w Gdańsku Zarząd Zlewni w Tczewie Nadzór Wodny w Starogardzie Gdańskim.

Do podstawowych zadań Nadzoru Wodnego należy w szczególności:

a) prowadzenie Biura Obsługi Klienta (BOK) oraz biura podawczego w zakresie właściwości nadzoru wodnego,
b) prowadzenie postępowań administracyjnych w zakresie zgłoszeń wodnoprawnych,
c) prowadzenie postępowań administracyjnych w sprawach dotyczących zwolnienia od zakazu grodzenia nieruchomości przyległych do publicznych śródlądowych wód powierzchniowych,
d) załatwianie skarg i wniosków oraz prowadzenie ich rejestru,
e) monitorowanie sytuacji na rzekach i ciekach naturalnych oraz informowanie Zarządu Zlewni o zagrożeniach w sytuacji wystąpienia ekstremalnych zjawisk hydrologicznych, prowadzenie współpracy z Centrum Operacyjnym Ochrony Przeciwpowodziowej RZGW,
f) opiniowanie przekroczenia cieków, przepustów, lokalizacji budynków, wylotów z kanalizacji, stawów, ujęć wody, zbiorników wodnych i innych obiektów,
g) dokonywanie okresowych przeglądów wód i urządzeń wodnych,
h) współudział w przygotowywaniu planu w zakresie utrzymania wód, urządzeń wodnych, usuwania szkód oraz uzyskiwania wymaganych prawem decyzji pozwalających na prowadzenie prac utrzymaniowych,
i) dokonywanie odczytów wskazań urządzeń pomiarowych,
j) utrzymywanie i eksploatacja urządzeń wodnych oraz cieków naturalnych będących własnością Skarbu Państwa - PGW Wody Polskie oraz ich nadzór nad realizacją prac wykonywanych przez firmy zewnętrzne,
k) współpraca z jednostkami samorządowymi oraz organami odpowiedzialnymi za ochronę środowiska i gospodarkę wodną w zakresie właściwości nadzoru wodnego,
l) zapewnienie oznakowania, utrzymywania i kontroli szlaków żeglugowych na śródlądowych drogach wodnych,
m) współudział w zakresie nadzoru nad wykonywaniem obowiązków użytkowników obwodów rybackich,
n) współpraca w akcji powodziowej i szacowaniu szkód powodziowych,
o) administrowanie obiektami nadzoru wodnego.

2. Obszar działania Nadzoru Wodnego wraz z mapą i krótką charakterystyką.

Nadzór Wodny w Starogardzie Gdańskim obejmuje swoim zasięgiem większość powiatu starogardzkiego, a także część powiatu tczewskiego. Całkowita powierzchnia obszaru objęta zasięgiem NW w Starogardzie Gdańskim wynosi 819 km². Hydrograficznie Nadzór Wodny obejmuje zlewnię dolnej części rzeki Wierzycy do km 92,3 tj. od jej ujścia do rzeki Wisły do ujścia rzeki Wietcisy. Długość cieków na terenie administrowanym przez NW w Starogardzie Gdańskim wynosi 274,8 km.

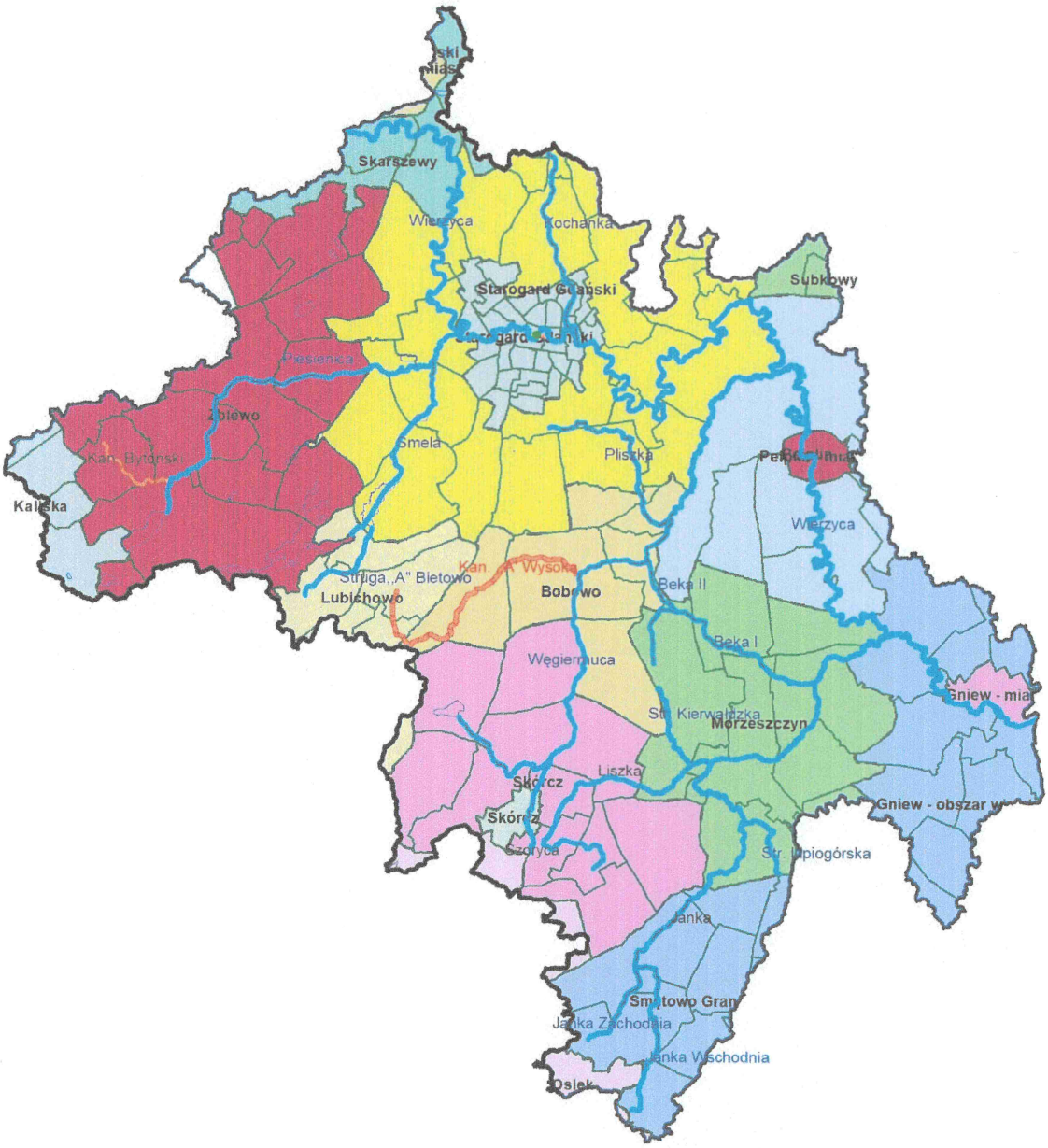

Mapa obejmująca teren działania Nadzoru Wodnego w Starogardzie Gdańskim

3. Zestawienie gmin znajdujących się na terenie działania Nadzoru Wodnego.

Zarząd Zlewni	Nadzór Wodny	Powiat	Gmina/miasto
Zarząd Zlewni w Tczewie	Starogard Gdański	starogardzki	Kaliska
			Zblewo
			Skarszewy
			Miasto i Gmina Starogard Gdański
			Lubichowo
			Bobowo
			Miasto i Gmina Skórcz
			Smętowo Graniczne
			Osiek
		tczewski	Miasto i Gmina Pelplin
			Morzeszczyn
			Subkowy
			Miasto i Gmina Gniew

4. Zakres prac wykonanych na terenie działania NW w Starogardzie Gdańskim

Powiat starogardzki

L.p.	Gmina	Nazwa zrealizowanego zadania	Opis zadania	Wartość (netto) wykonanych prac [zł]
1	Smętowo Graniczne	Utrzymanie cieków i kanałów na terenie administrowanym przez Zarząd Zlewni w Tczewie w podziale na części: Cz. 12 Utrzymanie cieków i kanałów na terenie administrowanym przez NW w Starogardzie Gdańskim – obiekt 1	Konserwacja bieżąca polegająca na wykoszeniu ręcznym i mechanicznym dna rzeki, wykoszeniu ręcznym skarp rzeki oraz wycince krzaków z pocięciem na zrębki - rzeka Janka Wschodnia w km 0+000 – 6+100	49 322,50
2	Smętowo Graniczne	Utrzymanie cieków i kanałów na terenie administrowanym przez Zarząd Zlewni w Tczewie w podziale na części: Cz. 12 Utrzymanie cieków i kanałów na terenie administrowanym przez NW w Starogardzie Gdańskim – obiekt 1	Konserwacja bieżąca polegająca na wykoszeniu ręcznym dna oraz skarp rzeki – rzeka Janka Zachodnia w km 0+000 – 3+500	19 650,00
3	Smętowo Graniczne	Utrzymanie cieków i kanałów na terenie administrowanym przez Zarząd Zlewni w Tczewie w podziale na części: Cz. 12 Utrzymanie cieków i kanałów na terenie administrowanym przez NW w Starogardzie Gdańskim – obiekt 1	Konserwacja bieżąca polegająca na wykoszeniu ręcznym dna oraz skarp rzeki – rzeka Janka w km 24+474 - 24+700, 24+900 - 29+358	32 122,30
4	Lubichowo, Bobowo	Utrzymanie cieków i kanałów na terenie administrowanym przez Zarząd Zlewni w Tczewie w podziale na części: Cz. 13 Utrzymanie cieków i kanałów na terenie administrowanym przez NW w Starogardzie Gdańskim – obiekt 2	Konserwacja bieżąca polegająca na wykoszeniu ręcznym i mechanicznym dna cieku, wykoszeniu ręcznym skarp cieku oraz wycince krzaków z pocięciem na zrębki – Kanał A Wysoka w km 0+500 – 1+100, 3+400 – 4+490, 5+289 – 7+349, 7+670 – 9+091, 10+398 – 10+561, 10+631 – 10+776, 11+309 – 11+509	47 095,10

5	Zblewo, Starogard Gdański	Utrzymanie cieków i kanałów na terenie administrowanym przez Zarząd Zlewni w Tczewie w podziale na części: Cz. 13 Utrzymanie cieków i kanałów na terenie administrowanym przez NW w Starogardzie Gdańskim – obiekt 2	Konserwacja bieżąca polegająca na wykoszeniu ręcznym i mechanicznym dna rzeki, wykoszeniu ręcznym skarp rzeki - rzeka Piesienica w km 4+500 – 11+711, 12+711 - 16+000	82 400,00
6	Bobowo, Skórcz	Utrzymanie cieków i kanałów na terenie administrowanym przez Zarząd Zlewni w Tczewie w podziale na części: Cz. 13 Utrzymanie cieków i kanałów na terenie administrowanym przez NW w Starogardzie Gdańskim – obiekt 2	Konserwacja bieżąca polegająca na wykoszeniu ręcznym i mechanicznym dna rzeki, wykoszeniu ręcznym skarp rzeki - rzeka Węgiermuca w km 15+400 – 29+300	97 364,75
7	Starogard Gdański, miasto Starogard Gdański	Utrzymanie cieków i kanałów na terenie administrowanym przez Zarząd Zlewni w Tczewie w podziale na części: Cz. 13 Utrzymanie cieków i kanałów na terenie administrowanym przez NW w Starogardzie Gdańskim – obiekt 2	Konserwacja bieżąca polegająca na wykoszeniu ręcznym i mechanicznym dna rzeki, wykoszeniu ręcznym skarp rzeki - rzeka Kochanka w km 0+000 – 3+280, 3+320 – 8+700	69 382,00
8	Smętowo Graniczne	Utrzymanie cieków i kanałów na terenie RZGW w Gdańsku na terenie administrowanym przez ZZ Tczew, NW Starogard Gdański: Naprawa skarp oraz zabezpieczenie brzegów rzeki Janki w km 28+550 – 28+590	Zamontowanie siatki na lewym brzegu rzeki, wykonanie palisady na prawym brzegu oraz zabudowa wyrw brzegowych po obu stronach koryta - rzeka Janka w km 28+550 – 28+590	34 389,00

Powiat tczewski

L.p.	Gmina	Nazwa zrealizowanego zadania	Opis zadania	Wartość (netto) wykonanych prac [zł]
1	Morzeszczyn	Utrzymanie cieków i kanałów na terenie administrowanym przez Zarząd Zlewni w Tczewie w podziale na części: Cz. 12 Utrzymanie cieków i kanałów na terenie administrowanym przez NW w Starogardzie Gdańskim – obiekt 1	Konserwacja bieżąca polegająca na wykoszeniu ręcznym dna oraz skarp rzeki – rzeka Janka w km 20+940 – 21+400, 23+800 – 24+474	8363,80

5. Liczba spraw wpływających i prowadzonych przez Nadzór Wodny.

Podstawa prawna: Prawo wodne z dnia 20 lipca 2017 r. (t.j. Dz. U. z 2023 r. poz. 1478 ze zm.)

Kwartał	Zgody wodnoprawne na podstawie art. 397 ust. 3 pkt 3 (w związku z art. 240 ust. 5 pkt 1)	Ilość spraw wpływających do NW (wnioski, skargi, inne)
I	9	276
II	13	187
III	14	193
IV	16	274
ROCZNIE	52	930

6. Pozostałe informacje, zadania i działania podejmowane na terenie Nadzoru Wodnego w Starogardzie Gdańskim

1. Liczne wizje, lustracje terenowe w przypadku informacji o wystąpieniu podtopień, wezbrań, zjawisk lodowych czy też suszy na terenie obejmującym Nadzór Wodny.
2. Wizje terenowe w sprawach związanych z utrzymaniem urządzeń melioracji wodnych.
3. Czynny udział w zarybieniach jezior administrowanych przez Państwowe Gospodarstwo Wodne Wody Polskie.
4. Opiniowanie projektów planowanych inwestycji, decyzji o warunkach zabudowy oraz decyzji o ustaleniu lokalizacji inwestycji celu publicznego.

Na podstawie pełnomocnictwa Dyrektora R.Z.G.W. w Gdańsku P.G.W. Wody Polskie znak: GD.ROP.0120.53.2023 z dnia 27 marca 2023 r.

STARSZY SPECJALISTA

Bartosz Wachnik

Państwowe
Gospodarstwo Wodne
Wody Polskie

Starostwo Powiatowe w Tczewie
1087020
Data wpływu: 2024-06-10
2024-06-10 10:23:57
19118/2024 (dost. poczta.)

Państwowe Gospodarstwo
Wodne
Wody Polskie
Nadzór Wodny
w Pruszczu Gdańskim
ul. gen. Stanisława Skalskiego 7

SPRAWOZDANIE Z DZIAŁAŃ PODEJMOWANYCH NA TERENIE NADZORU WODNEGO W PRUSZCZU GDAŃSKIM NA OBSZARACH POWIATÓW GDAŃSKIEGO ZIEMSKIEGO, GDAŃSKIEGO GRODZKIEGO, TCZEWSKIEGO I STAROGARDZKIEGO ZA ROK 2023

26 kwiecień 2024 rok

Spis treści:

1. Podstawa prawna sprawozdania.
2. Obszar działania Nadzoru Wodnego wraz z mapą i krótką charakterystyką.
3. Zestawienie gmin znajdujących się na terenie działania Nadzoru Wodnego.
4. Zakres prac wykonanych na terenie działania Nadzoru Wodnego.
5. Ilość i rodzaj spraw prowadzonych przez Nadzór Wodny.
6. Pozostałe informacje.

1. Podstawa prawna sprawozdania.

W związku z obowiązkiem wynikającym z zapisów art. 250 ust. 10 ustawy z 20 lipca 2017 r. Prawo wodne (Dz. U. z 2023 r. poz. 1478 t.j.) przedstawiam Radzie Powiatu (Miasta) roczne sprawozdanie z działań podejmowanych w roku 2023, na terenie powiatów gdańskiego, gdańskiego grodzkiego, tczewskiego i starogardzkiego przez Państwowe Gospodarstwo Wodne Wody Polskie, Regionalny Zarząd Gospodarki Wodnej w Gdańsku, Zarząd Zlewni w Gdańsku, Nadzór Wodny w Pruszczu Gdańskim.

Do podstawowych zadań Nadzoru Wodnego należy w szczególności:

a) prowadzenie Biura Obsługi Klienta (BOK) oraz biura podawczego w zakresie właściwości nadzoru wodnego,
b) prowadzenie postępowań administracyjnych w zakresie zgłoszeń wodnoprawnych,
c) prowadzenie postępowań administracyjnych w sprawach dotyczących zwolnienia od zakazu grodzenia nieruchomości przyległych do publicznych śródlądowych wód powierzchniowych,
d) załatwianie skarg i wniosków, oraz prowadzenie ich rejestru,
e) monitorowanie sytuacji na rzekach i ciekach naturalnych oraz informowanie Zarządu Zlewni o zagrożeniach w sytuacji wystąpienia ekstremalnych zjawisk hydrologicznych, prowadzenie współpracy z Centrum Operacyjnym Ochrony Przeciwpowodziowej RZGW,
f) opiniowanie przekroczenia cieków, przepustów, lokalizacji budynków, wylotów z kanalizacji, stawów, ujęć wody, zbiorników wodnych i innych obiektów,
g) dokonywanie okresowych przeglądów wód i urządzeń wodnych,
h) współudział w przygotowywaniu planu w zakresie utrzymania wód, urządzeń wodnych, usuwania szkód oraz uzyskiwania wymaganych prawem decyzji pozwalających na prowadzenie prac utrzymaniowych,
i) dokonywanie odczytów wskazań urządzeń pomiarowych,
j) utrzymywanie i eksploatacja urządzeń wodnych oraz cieków naturalnych będących własnością Skarbu Państwa - PGW Wody Polskie oraz ich nadzór nad realizacją prac wykonywanych przez firmy zewnętrzne,
k) współpraca z jednostkami samorządowymi oraz organami odpowiedzialnymi za ochronę środowiska i gospodarkę wodną w zakresie właściwości nadzoru wodnego,
l) współudział w zakresie nadzoru nad wykonywaniem obowiązków użytkowników obwodów rybackich,
m) współpraca w akcji powodziowej i szacowaniu szkód powodziowych,
n) administrowanie obiektami nadzoru wodnego.

2. Obszar działania Nadzoru Wodnego wraz z mapą i krótką charakterystyką.

Nadzór Wodny w Pruszczu Gdańskim obejmuje swoim zasięgiem głównie powiat gdański, a także część powiatu gdańskiego grodzkiego, tczewskiego i starogardzkiego. Całkowita powierzchnia obszaru objęta zasięgiem NW Pruszcz Gdański wynosi 486,48 km².

Na terenie administrowanym przez NW Pruszcz Gdański znajduje się:

1. 10 stacji pomp,
2. 78,2 km wałów przeciwpowodziowych,
3. 194,1 km cieków
4. 114,4 km kanałów.

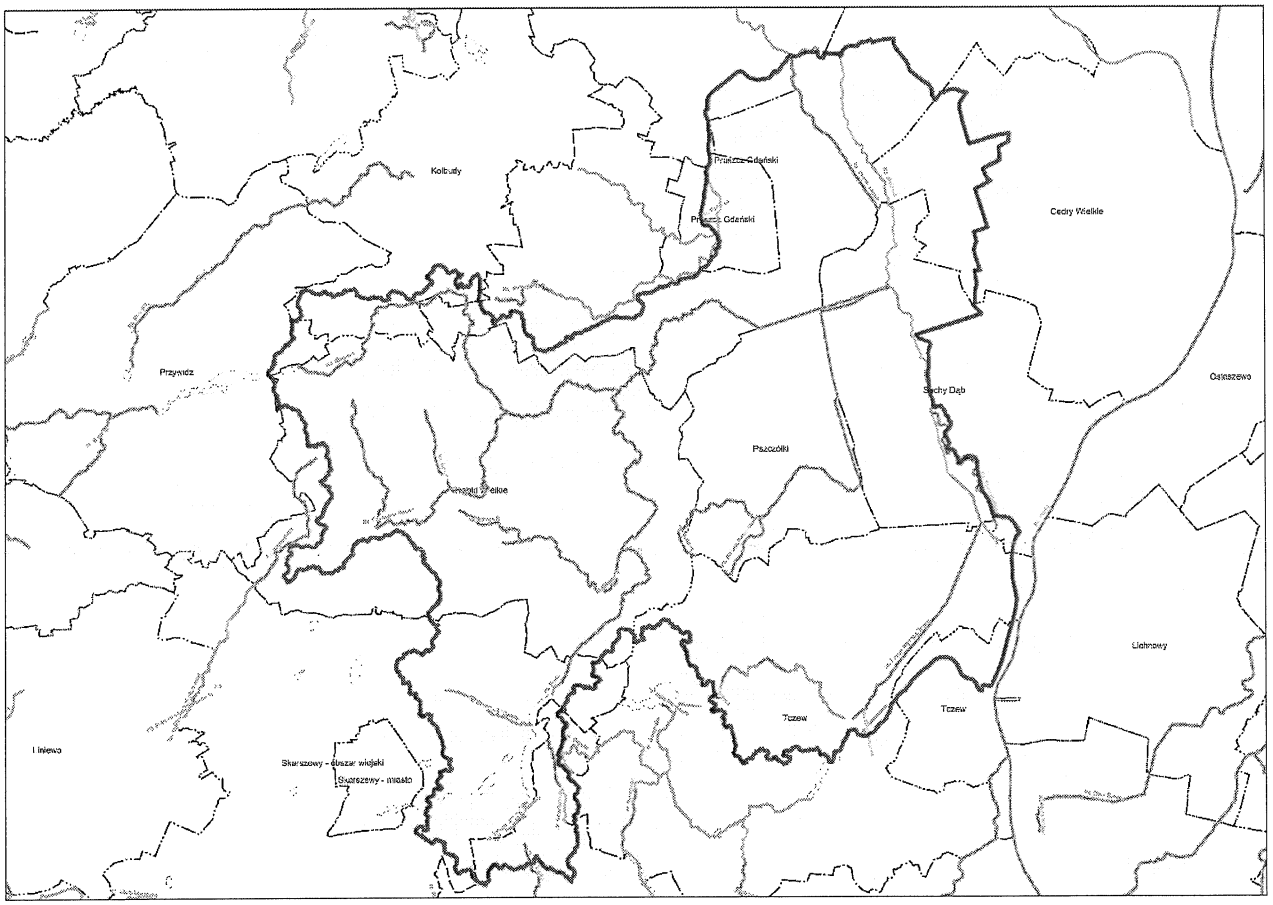

3. Zestawienie gmin znajdujących się na terenie działania Nadzoru Wodnego.

Zarząd Zlewni	Nadzór Wodny	Powiat	Gmina
Zarząd Zlewni w Gdańsku	*Pruszcz Gdański*	*Gdański ziemski*	*Pruszcz Gdański*
			Trąbki Wielkie
			Suchy Dąb
			Cedry Wielkie
			Kolbudy
			Pszczółki
			m. Pruszcz Gdański
		Gdański grodzki	*m. Gdańsk*
		Tczewski	*Tczew*
		Starogardzki	*Skarszewy*

4. Zakres prac wykonanych na terenie działania NW Pruszcz Gdański.

L.p.	Gmina	Nazwa zrealizowanego zadania	Opis zadania	Wartość wykonanych prac (brutto)
1	*m. Gdańsk, Pruszcz Gdański, Suchy Dąb, Cedry Wielkie*	*Utrzymanie cieków i kanałów na terenie administrowanym przez Zarząd Zlewni w Gdańsku w podziale na części – część zamówienia nr 7: Konserwacja cieków i kanałów na terenie Nadzoru Wodnego w Pruszczu Gdańskim (poldery 9, 10, 22, 23, 25, 26, 27, 31, 33, 39, rzeka Kłodawa) - na długości 107,6 km*	*Okoszenie porostów ze skarp cieków i kanałów, hakowanie roślinności korzeniącej się w dnie w celu zapewnienia bezpiecznego spływu wód i lodów w normalnych warunkach hydrologicznych, poldery: nr 9 Dziewięć Włók, nr 10 Krępiec, nr 22 Niegowo, nr 23 Rokitnica, nr 25 Lędowo, nr 26 Grabowo, 27 Wróblewo, nr 31 Wróblewo - Stanisławowo, nr 33 Wocławy, nr 39 Suchy Dąb, rzeka Kłodawa*	*564 tys. zł*
2	*Pruszcz Gdański, Suchy Dąb, Cedry Wielkie, Tczew*	*Utrzymanie cieków i kanałów na terenie RZGW w Gdańsku w podziale na części – - zakres 1, część zamówienia nr 4: Utrzymanie cieków i kanałów na terenie Nadzoru Wodnego w Pruszczu Gdańskim - na długości 42,5 km*	*Okoszenie porostów ze skarp cieków, hakowanie roślinności korzeniącej się w dnie w celu zapewnienia bezpiecznego spływu wód i lodów w normalnych warunkach hydrologicznych, rz. Motława, rz. Struga Młyńska Tczew, rz. Bielawa, rz. Bielawa Południowa, Kanał B Sobowidz*	*280 tys. zł*
3	*m. Pruszcz Gdański, Pruszcz Gdański, Suchy Dąb, Cedry Wielkie, Pszczółki, m. Gdańsk,*	*Konserwacja wałów przeciwpowodziowych na terenie Zarządu Zlewni w Gdańsku - część zamówienia nr 2: Konserwacja wałów przeciwpowodziowych na terenie Nadzoru Wodnego w Pruszczu Gdańskim - na długości 77,70 km*	*Okoszenie roślinności ze skarp i korony wałów przeciwpowodziowych rz. Motławy, rz. Kłodawy, rz. Bielawy, rz. Czarnej Łachy, rz. Raduni , kanałów odpływowych od stacji pomp nr 9, 31, 33.*	*197 tys. zł*
4	*Pruszcz Gdański, Cedry Wielkie*	*Remont ujęć wody do nawodnień zlokalizowanych w wałach przeciwpowodziowych na terenie Nadzoru Wodnego w Pruszczu Gdańskim - 4 szt.*	*Zabezpieczenie ujęć wody do nawodnień w wałach przeciwpowodziowych rz. Czarnej Łachy, rz. Motławy, Kanału odpływowego od stacji pomp nr 33 Wocławy*	*86 tys. zł*
5	*m. Gdańsk, Pruszcz Gdański, Cedry Wielkie*	*Naprawa uszkodzeń wałów przeciwpowodziowych na terenie Zarządu Zlewni w Gdańsku w podziale na części, część zamówienia nr 1: Zabudowa wałów przeciwpowodziowych na terenie Nadzoru Wodnego w Pruszczu Gdańskim - 55 szt.*	*Zabudowa wyrw w skarpie wałów przeciwpowodziowych rz. Motławy, rz. Czarnej Łachy, rz. Kłodawy, kanałów odpływowych od stacji pomp nr 9 Dziewięć Włók, nr 33 Wocławy*	*85 tys. zł*

6	*m. Gdańsk*	*Udrożnienie zatoru na rzece Raduni powstałego na skutek wywrotu drzewa na dz. 38/1, 38/2 obręb 0311 Gdańsk, gmina m. Gdańsk*	*Udrożnienie zatoru na rzece Raduni powstałego na skutek wywrotu drzewa*	*10 tys. zł*
7	*Pruszcz Gdański*	*Dostosowanie układów pomiarowych na terenie Zarządu Zlewni w Gdańsku do zasady TPA zlokalizowanych na stacjach pomp nr 10 Krępiec, nr 23 Rokitnica gm. Pruszcz Gdański, pow. Gdański - 2 szt.*	*Dostosowanie układów pomiarowych na terenie ZZ w Gdańsku do zasady TPA zlokalizowanych na stacjach pomp nr 10 Krępiec, nr 23 Rokitnica*	*84 tys. zł*

5. Liczba spraw wpływających i prowadzonych przez Nadzór Wodny Pruszcz Gdański.

Podstawa prawna: Prawo wodne z 20 lipca 2017 r. Dz. U. z 2023r. poz. 1478 t.j.

Kwartał	Zgody wodnoprawne na podstawie art. 397 ust. 3 pkt 3 (w związku z art. 240 ust. 5 pkt 1)	Ilość spraw wpływających do NW (wnioski, skargi, inne)
I	11	109
II	11	108
III	22	199
IV	10	186
ROCZNIE	**54**	**602**

6. Pozostałe informacje.

Np. informacja o wystąpieniu podtopień, wezbrań, zjawisk lodowych czy też suszy na terenie obejmującym Nadzór Wodny.

W ramach zapobiegania skutkom suszy w roku 2023 utrzymywano na stacjach pomp maksymalne stany wód.

Kierownik Nadzoru Wodnego
w Pruszczu Gdańskim
Agnieszka Dziki